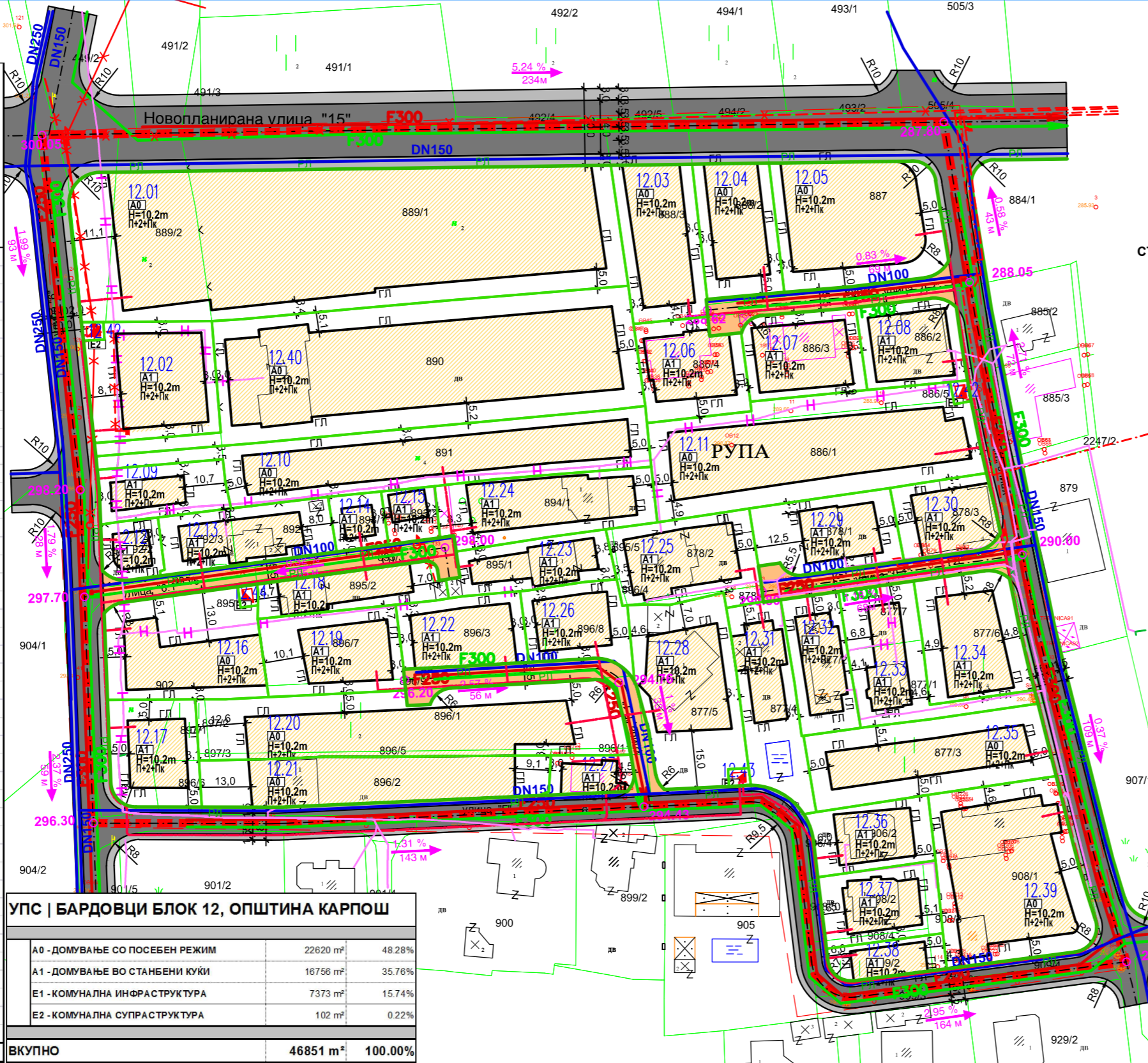


НУМЕРИЧКИ ПОДАТОЦИ

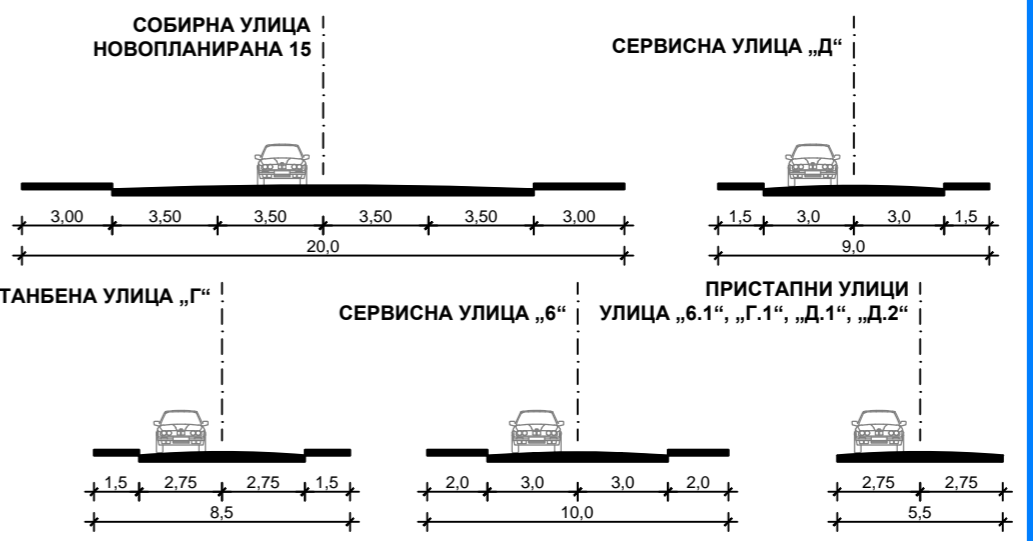
Нумерација на градежна парцела	Група на класа на намена	Основна класа на намена	Комплексни класа на намена на основната класа на намена	Површина на градежна парцела (м ²)	Површина за градеба (м ²)	Висина на хоризонтален венец	Класност	Бруто развиена површина (м ²)	Процент на изграденост	Коефициент на искористеност
12.01	A	A0		5125	1100	10.20	П+2-Пк	2560	21.46%	0.50
12.02	A	A1	B1, B1, D3, E5 - 30%	985	534	10.20	П+2-Пк	2136	54.21%	2.17
12.03	A	A0		829	300	10.20	П+2-Пк	830	36.19%	1.00
12.04	A	A0		691	300	10.20	П+2-Пк	690	43.42%	1.00
12.06	A	A0		1363	550	10.20	П+2-Пк	680	40.35%	0.50
12.06	A	A1	B1, B1, D3, E5 - 30%	663	365	10.20	П+2-Пк	1460	55.05%	2.20
12.07	A	A1	B1, B1, D3, E5 - 30%	659	411	10.20	П+2-Пк	1644	62.37%	2.49
12.08	A	A1	B1, B1, D3, E5 - 30%	565	349	10.20	П+2-Пк	1396	61.77%	2.47
12.09	A	A1	B1, B1, D3, E5 - 30%	449	136	10.20	П+2-Пк	544	30.29%	1.21
12.10	A	A0		1841	700	10.20	П+2-Пк	920	38.02%	0.50
12.11	A	A0		2181	700	10.20	П+2-Пк	1100	32.10%	0.50
12.12	A	A1	B1, B1, D3, E5 - 30%	231	87	10.20	П+2-Пк	348	37.66%	1.51
12.13	A	A1	B1, B1, D3, E5 - 30%	665	310	10.20	П+2-Пк	1240	46.62%	1.86
12.14	A	A1	B1, B1, D3, E5 - 30%	195	61	10.20	П+2-Пк	244	31.28%	1.25
12.15	A	A1	B1, B1, D3, E5 - 30%	188	68	10.20	П+2-Пк	272	36.17%	1.45
12.16	A	A0		1078	400	10.20	П+2-Пк	540	37.11%	0.50
12.17	A	A1	B1, B1, D3, E5 - 30%	637	266	10.20	П+2-Пк	1064	41.76%	1.67
12.18	A	A1	B1, B1, D3, E5 - 30%	472	281	10.20	П+2-Пк	1124	59.53%	2.38
12.19	A	A1	B1, B1, D3, E5 - 30%	771	337	10.20	П+2-Пк	1348	43.71%	1.75
12.20	A	A0		1899	650	10.20	П+2-Пк	950	34.23%	0.50
12.21	A	A0		1068	400	10.20	П+2-Пк	530	37.52%	0.50
12.22	A	A1	B1, B1, D3, E5 - 30%	582	392	10.20	П+2-Пк	1568	67.35%	2.69
12.23	A	A1	B1, B1, D3, E5 - 30%	523	266	10.20	П+2-Пк	1064	50.86%	2.03
12.24	A	A1	B1, B1, D3, E5 - 30%	898	507	10.20	П+2-Пк	2028	56.46%	2.26
12.25	A	A1	B1, B1, D3, E5 - 30%	815	431	10.20	П+2-Пк	1724	52.88%	2.12
12.26	A	A1	B1, B1, D3, E5 - 30%	539	261	10.20	П+2-Пк	1044	48.42%	1.94
12.27	A	A1	B1, B1, D3, E5 - 30%	212	118	10.20	П+2-Пк	472	55.66%	2.23
12.28	A	A1	B1, B1, D3, E5 - 30%	1212	521	10.20	П+2-Пк	2084	42.99%	1.72
12.29	A	A1	B1, B1, D3, E5 - 30%	689	267	10.20	П+2-Пк	1068	38.75%	1.55
12.30	A	A1	B1, B1, D3, E5 - 30%	494	341	10.20	П+2-Пк	1364	69.03%	2.76
12.31	A	A1	B1, B1, D3, E5 - 30%	755	262	10.20	П+2-Пк	1048	34.70%	1.39
12.32	A	A1	B1, B1, D3, E5 - 30%	542	258	10.20	П+2-Пк	1032	47.60%	1.90
12.33	A	A1	B1, B1, D3, E5 - 30%	800	246	10.20	П+2-Пк	984	30.75%	1.23
12.34	A	A1	B1, B1, D3, E5 - 30%	831	417	10.20	П+2-Пк	1668	50.18%	2.01
12.35	A	A0		1220	450	10.20	П+2-Пк	610	36.89%	0.50
12.36	A	A1	B1, B1, D3, E5 - 30%	531	257	10.20	П+2-Пк	1028	48.40%	1.94
12.37	A	A1	B1, B1, D3, E5 - 30%	580	253	10.20	П+2-Пк	1012	43.62%	1.74
12.38	A	A1	B1, B1, D3, E5 - 30%	273	149	10.20	П+2-Пк	596	54.58%	2.18
12.39	A	A0		1884	650	10.20	П+2-Пк	850	38.60%	0.50
12.40	A	A0		3643	1200	10.20	П+2-Пк	1830	32.94%	0.50
12.41	E	E2		25	15	3.00	П	15	60.00%	0.60
12.42	E	E2		25	15	3.00	П	15	60.00%	0.60
12.43	E	E2		25	15	3.00	П	15	60.00%	0.60
12.44	E	E2		27	15	3.00	П	15	55.56%	0.56
ВКУПНО				39478	15611			44744	39.54%	1.13



УПС | БАРДОВЦИ БЛОК 12, ОПШТИНА КАРПОШ

Класа на намена	Површина (м ²)	Процент (%)
A0 - ДОМУВАЊЕ СО ПОСЕБЕН РЕЖИМ	22620	48.28%
A1 - ДОМУВАЊЕ ВО СТАНБЕНИ КУЌИ	16756	35.76%
E1 - КОМУНАЛНА ИНФРАСТРУКТУРА	7373	15.74%
E2 - КОМУНАЛНА СУПРАСТРУКТУРА	102	0.22%
ВКУПНО	46851	100.00%

ПРОФИЛИ НА СООБРАЌАЈНИЦИ
М - 1 : 200



ЛЕГЕНДА

- ГРАНИЦА НА ПЛАНСКИ ОПФАТ
- РП РЕГУЛАЦИОНА ЛИНИЈА
- ГРАНИЦА НА ГРАДЕЖНА ПАРЦЕЛА
- 1 НУМЕРАЦИЈА НА ГРАДЕЖНА ПАРЦЕЛА
- ГП ГРАДЕЖНА ЛИНИЈА
- ПОВРШИНА ЗА ГРАДЕБА
- ЕЛЕМЕНТИ НА СООБРАЌАЈ
- ОСКА НА СООБРАЌАЈНИЦА

СООБРАЌАЈ

- КОЛОВОЗ
- ТРОТОАР
- ПРИСТАПНА УЛИЦА

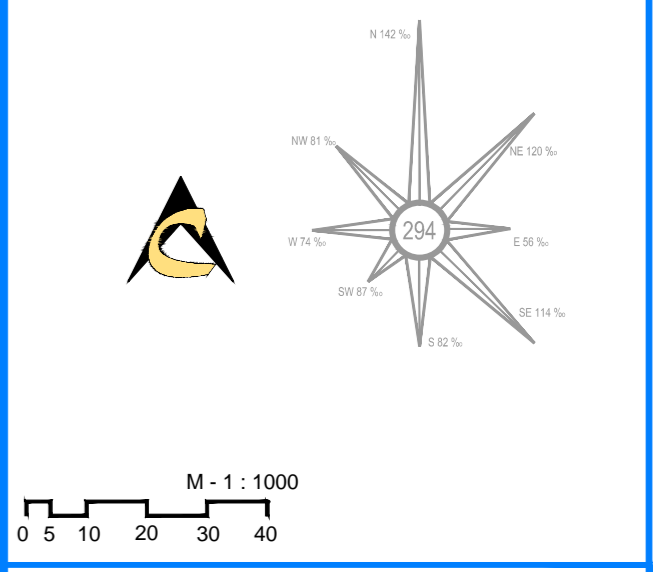
КЛАСИ НА НАМЕНА

- A0 ДОМУВАЊЕ СО ПОСЕБЕН РЕЖИМ
- A1 ДОМУВАЊЕ ВО СТАНБЕНИ КУЌИ
- E2 КОМУНАЛНА СУПРАСТРУКТУРА

ИНФРАСТРУКТУРА

- ПЛАНИРАН ВОДОВОД
- ПЛАНИРАНА ФЕКАЛНА КАНАЛИЗАЦИЈА
- ПЛАНИРАНА АТМОСФЕРСКА КАНАЛИЗАЦИЈА
- ПЛАНИРАНА ТРАФОСТАНИЦА
- ПОСТОЕН ЕЛЕКТРЧЕН КАБЕЛ 1кV
- ДИСЛОКАЦИЈА НА ПОСТОЕН ЕЛЕКТРЧЕН КАБЕЛ 1кV
- ПОСТОЈНА ВОЗДУШНА ЕЛЕКТРИЧНА МРЕЖА
- ДИСЛОКАЦИЈА НА ПОСТОЈНА ВОЗДУШНА ЕЛЕКТРИЧНА МРЕЖА
- ПОСТОЕН ЕЛЕКТРЧЕН КАБЕЛ 10 кV
- ПЛАНИРАНА ТРАСА НА КАБЕЛ 10кV
- ПЛАНИРАНА ТРАСА НА КАБЕЛ 1кV
- ПОСТОЈНА ТЕЛЕКОМУНИКАЦИСКА МРЕЖА
- ДИСЛОКАЦИЈА НА ПОСТОЈНА ТЕЛЕКОМУНИКАЦИСКА МРЕЖА
- ПЛАНИРАНА ТЕЛЕКОМУНИКАЦИСКА МРЕЖА

УРБАНИСТИЧКИ ПЛАН ЗА СЕЛО **БАРДОВЦИ**
ИЗМЕНА И ДОПОЛНА НА БЛОК 12
ОПШТИНА КАРПОШ - СКОПЈЕ
М=1:1000



ИНСТИТУТ ЗА УРБАНИЗАМ, СООБРАЌАЈ И ЕКОЛОГИЈА

ИНВЕСТИТОР: ОПШТИНА КАРПОШ - СКОПЈЕ

УРБАНИСТИЧКИ ПЛАН ЗА СЕЛО БАРДОВЦИ - ИЗМЕНА И ДОПОЛНА НА БЛОК 12, ОПШТИНА КАРПОШ - СКОПЈЕ

ПЛАНСКА ДОКУМЕНТАЦИЈА
СИНТЕЗЕН ПЛАН

ПЛАНЕР ПОТПИСНИК
БЛАГОЈА ТАГАСОВСКИ,
дипл. инж. арх.,
ОБЛАСТУВАЊЕ БР. 0.0063

ПЛАНЕРИ
ЕЛЕНА АНДРЕЕВА, дипл. инж. арх., овл. бр. 0.0413
СИЛВАНА ВАНОВСКА, дипл. инж. арх., овл. бр. 0.0065

СОРАБОТНИЦИ
НИКОЛИНА ШАНДЕРСКА, дипл. град. инж., овл. бр. 2.0129
ИВИЦА СТОЈЛОВСКИ, дипл. сооб. инж., овл. бр. 5.0034
ТОНКА АНДОНОВА, дипл. инж. арх., овл. бр. 0.0447
БОГДАН НАСТЕВСКИ ГЕРМАН, дипл. инж. арх., овл. бр. 0.0412

УПРАВИТЕЛ:
БОРИСЛАВ ЈОСИФОВ д.и.а.
РАЗМЕР: Р = 1 : 1000

Технички број: 129/2014 ДАТА: СКОПЈЕ, СЕПТЕМВРИ 2016 ЛИСТ БРОЈ: 5