

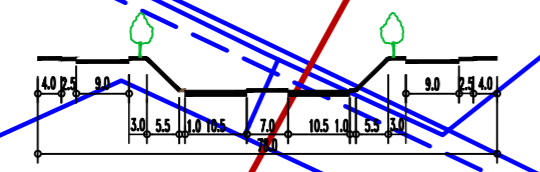
- ЛЕГЕНДА**
- █ ГРАНИЦА НА ОПФАТ П=6.4 ха
 - █ 35.1; 35.2... НУМЕРАЦИЈА НА ПАРЦЕЛА
 - Р.Л. РЕГУЛАЦИОНА ЛИНИЈА
 - Л.П. ГРАНИЦА НА ПАРЦЕЛА
 - Г.Л. ГРАДЕЖНА ЛИНИЈА
 - И.Г.Л. ИНФОРМАТИВНА ГРАДЕЖНА ЛИНИЈА
 - П+2/По ВИСИНА ВО КАТОВИ
 - Н= 10,20м ВИСИНА ВО МЕТРИ
 - ☐ ЦЕБОВИ ЗА КОНТЕЈНЕРИ
 - ▨ ОБЈЕКТИ ВО ПОСТОЈНА СОСТОЈБА

- НАМЕНА НА ПОВРШИНИ**
- A1 ДОМУВАЊЕ ВО СТАНБЕНИ КУКИ
 - A2 ДОМУВАЊЕ ВО СТАНБЕНИ ЗГРАДИ
 - B1 ОБРАЗОВАНИЕ
 - B2 ЗДРАВСТВО
 - E2 КОМУНАЛНА СУПРАСТРУКТУРА
 - Д1 БЕНЗИНСКА ПУМПА-Б1 до 10%
 - Д2 ПАРКОВСКО ЗЕЛЕНИЛО
 - Д3 ЗАШТИТНО ЗЕЛЕНИЛО
 - E2 ТРАФОСТАНИЦА
 - ПОКРИЕН КАНАЛ
- СООБРАЌАНИ ПОВРШИНИ**
- Коловоз
 - Пешачки и пристапни површини
 - Велосипедска патека
 - Пристапна улица
 - Трамвајска траса

Блок	Парцела	Површина (m²)	Висина (m)	Објект	Површина на објект (m²)	Површина на парцела (m²)	Висина на објект (m)	Висина на парцела (m)
БЛОК 11	11.1	A1	19.2	51.811	Г1/24/м	387	1.00	2.00
	11.2	A1	19.2	51.811	Г1/24/м	387	1.00	2.00
	11.3	A1	19.2	51.811	Г1/24/м	387	1.00	2.00
	11.4	A1	19.2	51.811	Г1/24/м	387	1.00	2.00
БЛОК 33	33.1	A2	21.00	51.82	Г1/6	488	2.00	2.00
	33.2	A2	21.00	51.82	Г1/6	488	2.00	2.00
	33.3	A2	21.00	51.82	Г1/6	488	2.00	2.00
	33.4	A2	21.00	51.82	Г1/6	488	2.00	2.00
БЛОК 34	34.1	A1	15.20	51.81	Г1/24/м	443	1.00	2.00
	34.2	A1	15.20	51.81	Г1/24/м	443	1.00	2.00
	34.3	A1	15.20	51.81	Г1/24/м	443	1.00	2.00
	34.4	A1	15.20	51.81	Г1/24/м	443	1.00	2.00
БЛОК 35	35.1	A2	21.00	51.82	Г1/6	488	2.00	2.00
	35.2	A2	21.00	51.82	Г1/6	488	2.00	2.00
	35.3	A2	21.00	51.82	Г1/6	488	2.00	2.00
	35.4	A2	21.00	51.82	Г1/6	488	2.00	2.00

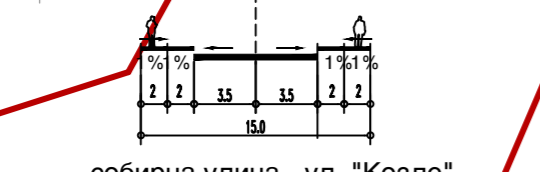
КАТЕГОРИЗАЦИЈА НА УЛИЦИ И КАРАКТЕРИСТИЧНИ ПРОФИЛИ НА УЛИЦИ

карактеристичен попречен профил А-А



градска магистрална улица
Јужен булевар- бул. Македонија"-Б
(ГУП)

карактеристичен попречен профил 3-3



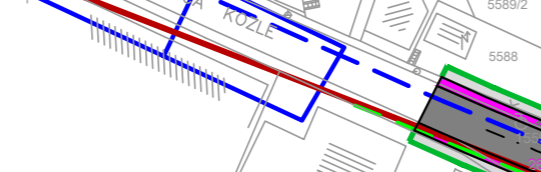
собирна улица - ул. "Козле"

карактеристичен попречен профил 1-1



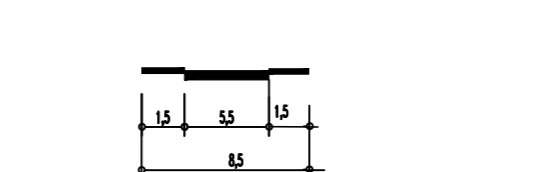
собирна улица - ул. "Јуриј Гагарин"
(ГУП)

карактеристичен попречен профил 2-2



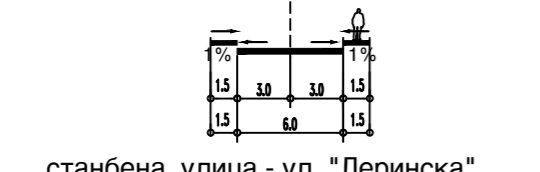
станбена улица - ул. "Јуриј Гагарин"

карактеристичен попречен профил 6-6



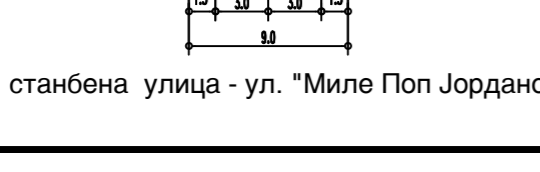
станбена улица - Новопроектирана улица "1","2","3" и "4"

карактеристичен попречен профил 5-5



станбена улица - ул. "Леринска"

карактеристичен попречен профил 4-4



станбена улица - ул. "Миле Поп Јорданов"

IZMENUVANE I DOPOLNUVAWE NA
DETALEN URBANISTI^KI PLAN
ZA DEL OD LOKALITET
KOZLE
M.Z KUZMAN JOSIFOVSKI RITU
BLOKVI: 11, 33, 34, 35
OP[TINA KARPO[
PLANSKA DOKUMENTACIJA
PLAN
2010-2015

- СООБРАЌАНИ ПОВРШИНИ**
- Коловоз
 - Пешачки и пристапни површини
 - Подземно паркирање
 - Велосипедска патека
 - Пристапна улица
 - Трамвајска траса
- ИНФРАСТРУКТУРНИ ИНСТАЛАЦИИ**
- Постојна водоводна мрежа
 - Планирана водоводна мрежа
 - Постојна атмосферска канализација
 - Планирана атмосферска канализација
 - Постојна фекална канализација
 - Планирана фекална канализација
 - Топловод
 - Електричен датновод збкв
 - ТРАФОСТАНИЦА

Вид на инсталација	Постојна	Планирана	Вкупна
Водоводна мрежа	1.122,0	6.104,0	7.226,0
Атмосферска канализација	1.122,0	6.104,0	7.226,0
Фекална канализација	1.122,0	6.104,0	7.226,0
Топловод	1.122,0	6.104,0	7.226,0
Електричен датновод збкв	1.122,0	6.104,0	7.226,0

ТАЈФА-ПЛАН

ДРУШТВО ЗА ПЛАНИРАЊЕ, ПРОЕКТИРАЊЕ И ИНЖЕНЕРИНГ

ИЗРАБОТУВАЧ:
ДРУШТВО ЗА ПЛАНИРАЊЕ, ПРОЕКТИРАЊЕ И ИНЖЕНЕРИНГ "ТАЈФА-ПЛАН" ДОО-СКОПЈЕ
НАРАЧАТЕЛ:
ОПШТИНА КАРПОШ

ИЗМЕНУВАЊЕ И ДОПОЛНУВАЊЕ НА ДЕТАЛЕН УРБАНИСТИЧКИ PLAN

СИНТЕЗЕН PLAN

ПЛАНЕР ПОТПИСНИК:
ЛИДИЈА АНДРЕЕВСКА д.и.а.
ОБЛАСТУВАЊЕ 0.0022

ПЛАНЕР ПОТПИСНИК:
НАТАША ВЛЧЕВСКА САВИК д.и.а.
ОБЛАСТУВАЊЕ 0.0064

СОРАБОТНИЦИ:
ЈАНЕ СТОЈАНОВСКИ д.и.а.
КРИСТИНА МИЛЕСКА д.и.а.
МАРИЈА НАЛЕВСКА д.и.а.
СНЕЖАНА ЈОВАНОВСКА арх.тех

УПРАВИТЕЛ: НАТАША ВЛЧЕВСКА-САВИК д.и.а.

ТЕХ.БРОЈ: 122/04/10

РАЗМЕР: 1:1000

ДАТА: СКОПЈЕ, ЈУЛИ 2011

ФАЗА: PLAN

РЕКТОР: 5