1 Бул. ИЛИНДЕН "Б"- магистрална улица 1:500

2 Бул. 8 ми СЕПТЕМВРИ "Б"- магистрална улица 1:500



3 НОВОПЛАНИРАНА УЛИЦА "1"-сервисна улица 1:200



4 НОВОПЛАНИРАНА УЛИЦА "1"-сервисна улица 1:200



4а НОВОПЛАНИРАНА УЛИЦА "1" СО ПАРКИНГ-сервисна улица 1:200



5 пристапна улица 1:200

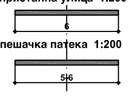

6 пешачка патека 1:200

коловоз
тротоар
велосипедска патека
зеленило

○ 250.00 новопроектирани коти

ПОСТОЈНИ ТРАФОСТАНИЦИ 10/0.4 kV /со демонтирање/
ПЛАНИРАНИ ТРАФОСТАНИЦИ 10/0.4 kV
ПОСТОЕН ЕЛЕКТРИЧЕН КАБЕЛ 35kV
ПОСТОЕН ЕЛЕКТРИЧЕН КАБЕЛ 10kV
ПОСТОЈНА ТОПЛИФИКАЦИОНА МРЕЖА
ПОСТОЈНА ТЕЛЕФОНСКА КАНАЛИЗАЦИЈА
ПОСТОЕН ТЕЛЕФОНСКИ КАБЕЛ
ПОСТОЈНА ВОДОВОДНА МРЕЖА
ПОСТОЈНА ВОДОВОДНА МРЕЖА-СЕ ПОНИШТУВА
ПЛАНИРАНА ВОДОВОДНА МРЕЖА
ПОСТОЈНА ФЕКАЛНА КАНАЛИЗАЦИЈА
ПОСТОЈНА ФЕКАЛНА КАНАЛИЗАЦИЈА-СЕ ПОНИШТУВА
ПЛАНИРАНА ФЕКАЛНА КАНАЛИЗАЦИЈА
ПОСТОЈНА АТМОСФЕРСКА КАНАЛИЗАЦИЈА
ПОСТОЈНА АТМОСФЕРСКА КАНАЛИЗАЦИЈА-СЕ ПОНИШТУВА
ПЛАНИРАНА АТМОСФЕРСКА КАНАЛИЗАЦИЈА
(DN ...) НОВОПРЕДВИДЕН ПРОФИЛ

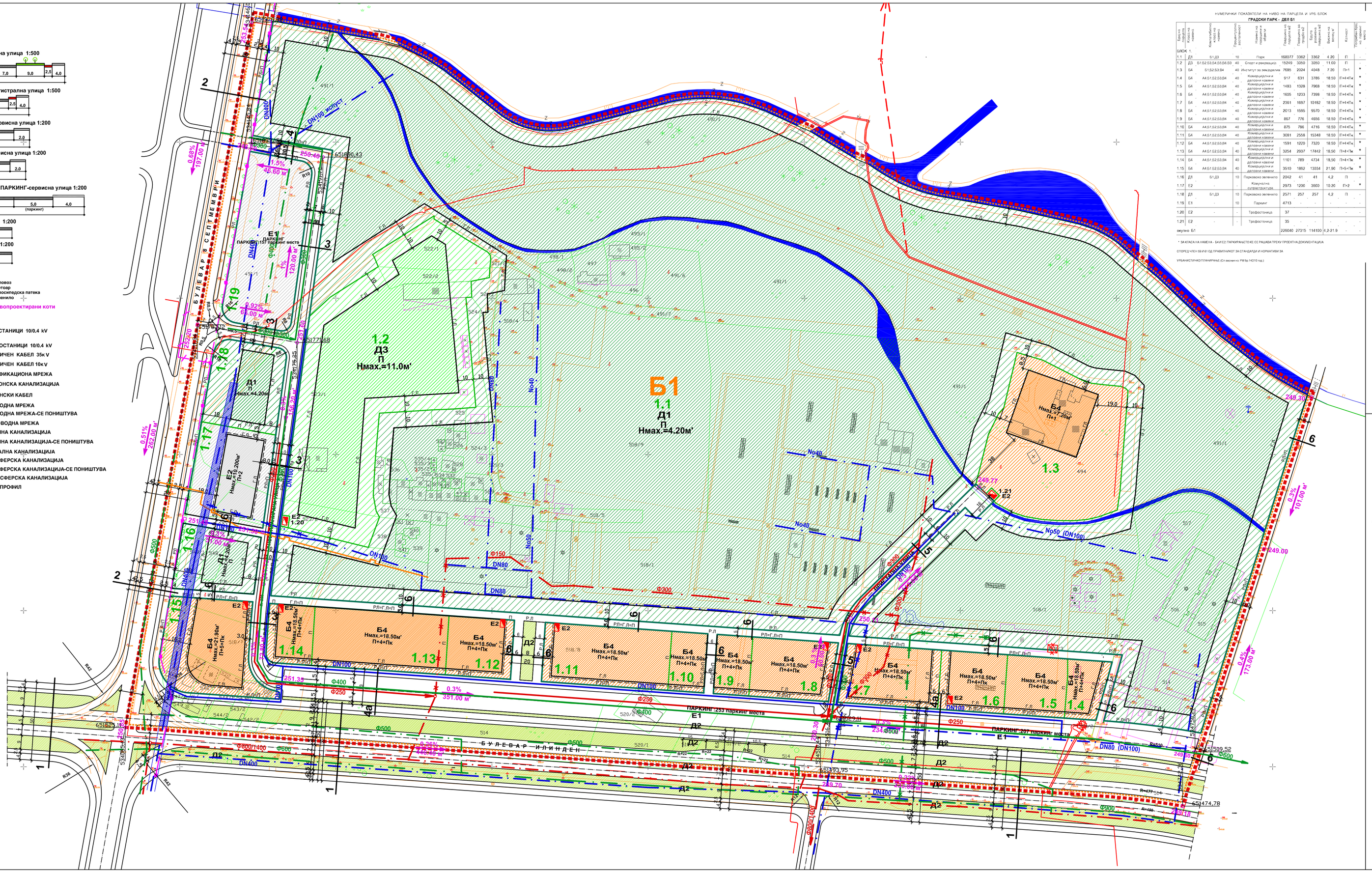

НУМЕРИЧКИ ПОКАЗАТЕЛИ НА НИВО НА ПАРЦЕЛА И УРБ. БЛОК

ГРАДСКИ ПАРК - ДЕЛ Б1

	Блок и парцела	Класа и намена	Конкретизирана намена	Карактеристики на изграденост	Планирана површина во ha	Површина за градење m2	Површина за градење m2	Бруто развиена градежна површина m2	Висина на венец м	Катност	Планирано број на паркинг места
БЛОК 1											
1.1	Д1	51,Д3		10	Парк	158077	3362	3362	4.20	П	-
1.2	Д3	51,52,53,54,55,84,93		40	Спорт и рекреација	15249	3050	3050	11.00	П	-
1.3	Б4	51,52,53,84		40	Институт за земјоделие	7685	2024	4048	7.20	П+1	*
1.4	Б4	А4,51,52,53,84	Комерцијални и деловни намени	40		917	631	3786	18.50	П+4+Пк	*
1.5	Б4	А4,51,52,53,84	Комерцијални и деловни намени	40		1483	1328	7968	18.50	П+4+Пк	*
1.6	Б4	А4,51,52,53,84	Комерцијални и деловни намени	40		1605	1233	7398	18.50	П+4+Пк	*
1.7	Б4	А4,51,52,53,84	Комерцијални и деловни намени	40		2361	1697	10182	18.50	П+4+Пк	*
1.8	Б4	А4,51,52,53,84	Комерцијални и деловни намени	40		2013	1595	9570	18.50	П+4+Пк	*
1.9	Б4	А4,51,52,53,84	Комерцијални и деловни намени	40		867	776	4656	18.50	П+4+Пк	*
1.10	Б4	А4,51,52,53,84	Комерцијални и деловни намени	40		875	786	4716	18.50	П+4+Пк	*
1.11	Б4	А4,51,52,53,84	Комерцијални и деловни намени	40		3081	2568	15348	18.50	П+4+Пк	*
1.12	Б4	А4,51,52,53,84	Комерцијални и деловни намени	40		1591	1220	7320	18.50	П+4+Пк	*
1.13	Б4	А4,51,52,53,84	Комерцијални и деловни намени	40		3254	2507	17462	18.50	П+4+Пк	*
1.14	Б4	А4,51,52,53,84	Комерцијални и деловни намени	40		1101	789	4734	18.50	П+4+Пк	*
1.15	Б4	А4,51,52,53,84	Комерцијални и деловни намени	40		3510	1852	13334	21.90	П+5+Пк	*
1.16	Д1	51,Д3		10	Парковско зеленило	2042	41	41	4.2	П	-
1.17	Е2	-		-	Комунално-сервисни објекти	3973	1200	3600	10.20	П+2	*
1.18	Д1	51,Д3		10	Парковско зеленило	2571	257	257	4.2	П	-
1.19	Е1	-		10	Паркинг	4713	-	-	-	-	-
1.20	Е2	-		-	Трафостаници	57	-	-	-	-	-
1.21	Е2	-		-	Трафостаници	35	-	-	-	-	-
вкупно: Б1						229040	27315	114150	4.2-21.9	-	-

* ЗА КЛАСА НА НАМЕНА - БАРАЊЕ ПАРКИРАЊЕТО СЕ РАШИРА ПРЕКУ ПРОЕКТНА ДОКУМЕНТАЦИЈА

СПОРЕД ЧЛЕН 59 СТАВ 1 ОД ПРАВИЛНИКОТ ЗА СТАНДАРДИ И НОРМАТИВИ ЗА УРБАНИСТИЧКОПЛАНСКИ ДОКУМЕНТИ (Сл.весник на РМ бр.142/10 год.)

ЛЕГЕНДА:

- ГРАНИЦА НА ПЛАНСКИ ОПФАТ - Б1 П=27,70 ха
- ГРАНИЦА НА БЛОК
- ГРАНИЦА НА ГРАДЕЖНА ПАРЦЕЛА
- РЕГУЛАЦИОНА ЛИНИЈА
- ГРАДЕЖНА ЛИНИЈА
- ПОМОШНА ГРАДЕЖНА ЛИНИЈА
- Б1 — НУМЕРАЦИЈА НА БЛОК
- 1.1;1.2 — НУМЕРАЦИЈА НА ГРАДЕЖНА ПАРЦЕЛА

ВИСИНА НА ГРАДБИ

- Нмах. — ВИСИНА НА ГРАДБИ ДО ГОРЕН ВЕНЕЦ
- П; П+1... — БРОЈ НА СПРАТОВИ

НАМЕНА НА ПОВРШИНИ И ГРАДБИ

Б - КОМЕРЦИЈАЛНИ И ДЕЛОВНИ НАМЕНИ

- Б4 — ДЕЛОВНИ ПРОСТОРИ

Д - ЗЕЛЕНИЛО И РЕКРЕАЦИЈА

- Д1 — ПАРКОВСКО ЗЕЛЕНИЛО
- Д2 — ЗАШТИТНО ЗЕЛЕНИЛО
- Д3 — СПОРТ И РЕКРЕАЦИЈА
- Е1 — КОМУНАЛНА ИНФРАСТРУКТУРА
- Е2 — КОМУНАЛНА СУПРАСТРУКТУРА
- Е2- — ПЛАНИРАНИ ТРАФОСТАНИЦИ 10/0.4 Kv

ДЕТАЛЕН УРБАНИСТИЧКИ ПЛАН
ЦЕНТРАЛЕН ГРАДСКИ ПАРК
ОПШТИНА КАРПОШ-СКОПЈЕ
ПЛАНСКА ДОКУМЕНТАЦИЈА
БЛОК1 2010-2015

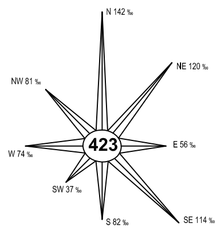

СИНТЕЗЕН ПЛАН

ЗУАС	А.Д. ЗА УРБАНИЗАМ ,АРХИТЕКТУРА И ИНЖЕНЕРИНГ "ЗУАС" - СКОПЈЕ ТЕЛЕФОНИ : 361-671, 363-624 ТЕЛЕФАКС : 364-011 БУЛЕВАР ПАРТИЗАНСКИ ОДРЕДИ 89 Ж И Р О С М Е Т К А : 270000010044453 91000 - С К О П Ј Е ПОШ. ФАХ 509
ИНВЕСТИТОР : ОПШТИНА КАРПОШ	ПРОЕКТАНТИ : СНЕЖАНА ПОПОВСКА ,дипл.инж.арх, Оватствуване бр. 0,0030 МАЈА ВИТАНОВА ,дипл.град.инж, ПЛАМЕН ГАВРОВСКИ ,сообр.инж, ДАНИЦА БОШКОВА ,град.инж, ЈАНКО ЈОВАНОВСКИ ,дипл.ел.инж,
ОБЈЕКТ : ГРАДСКИ ПАРК БЛОК1	КОМПЈУТЕРСКА ОБРАБОТКА: МАРЕ ГРУЕВСКА ,арх.тех, БИЉАНА РИСТОВА ,град.тех, САВА НИКОЛОВСКА ,град.тех, ВЕСНА СКЕНДЕРОВА ,град.тех, МИШО БОГОЕВСКИ ,ел.тех,
ФАЗА : ДЕТАЛЕН УРБАНИСТИЧКИ ПЛАН ПЛАНСКА ДОКУМЕНТАЦИЈА	
ЦРТЕЖ : СИНТЕЗЕН ПЛАН	РАЗМЕР : 1/1000
ТЕХНИЧКИ БРОЈ : 1230-1/2003	ДАТА : ОКТОМВРИ 2012
ЛИСТ БРОЈ: 6.	ПРЕДСЕДАТЕЛ НА УПРАВЕН ОДБОР, ЈАНКО ЈОВАНОВСКИ ,дипл.ел.инж,